(22)

CRPC

# Commission for Real Property Claims of Displaced Persons and Refugees

*Op}ina :* ***BANJA LUKA***

STANJE 31.12.1991

## *Posjedovni list :* 994

*Computer :* SAR-INVENT5

***Katastarski srez*** BANJA LUKA — *ID :* 12

***Katastarska op}ina*** Banja Luka VI — *Date : 9/25/2009*

| *Katbr.* | *Posjedni* | *DIO* | *SV* |
|---|---|---|---|
| 43731 | **SAVEZNI SEKRETARIJAT NARODNE ODBRAN**<br>*B.LUKA* | 1/1 | |

| *Dio* | *Blok* | *Osnb* | *Podb* | *Brpl* | *Brsk* | *Naziv parcel* | *Kultura* | *Klasa* | *Povr{ina* | *Br.prom.* |
|---|---|---|---|---|---|---|---|---|---|---|
| | 000 | 20 | 0 | 3 | 3 | BUD@AK | Prilazni put | | 4 10 | |
| | 000 | 21 | 0 | 3 | 3 | BUD@AK | Ost.neplodno zem. | | 3 91 25 | 4/82 |
| | 000 | 1616 | 0 | 20 | 20 | BANJALU^KO POLJE | Njiva | 2 | 1 02 12 | |
| | 000 | 1617 | 0 | 20 | 20 | BANJALU^KO POLJE | Ku}a i zgrada | | 3 54 | |
| | 000 | 1619 | 0 | 20 | 20 | BANJALU^KO POLJE | Ku}a i zgrada | | 21 53 | |
| | | | | | | | Njiva | 2 | 1 90 10 | |
| | 000 | 1620 | 0 | 20 | 20 | BANJALU^KO POLJE | Ku}a i zgrada | | 1 43 | |
| | | | | | | | Njiva | 2 | 33 39 | |
| | 000 | 1621 | 0 | 20 | 20 | BANJALU^KO POLJE | Ku}a i zgrada | | 6 66 | |
| | | | | | | | Njiva | 2 | 41 40 | |
| | 000 | 1622 | 0 | 20 | 20 | BANJALU^KO POLJE | Ku}a i zgrada | | 5 49 | |
| | | | | | | | Njiva | 2 | 1 10 39 | |
| | 000 | 1623 | 0 | 20 | 20 | ML.STOJANOVI]A | Ost.neplodno zem. | | 42 32 35 | |
| | 000 | 1630 | 1 | 23 | 23 | BANJALU^KO POLJE | Pa{njak | 1 | 80 | 3/89 |
| | 000 | 1630 | 2 | 23 | 23 | BANJALU^KO POLJE | Pa{njak | 1 | 30 93 | 25/86 |
| | 000 | 1630 | 3 | 23 | 23 | BANJALU^KO POLJE | Pa{njak | 1 | 26 45 | 25/86 |
| | 000 | 1631 | 1 | 23 | 23 | BANJALU^KO POLJE | Ku}a i zgrada | | 41 86 | 34/86 |
| | | | | | | | Njiva | 2 | 1 45 78 | 34/86 |
| | 000 | 1631 | 2 | 23 | 23 | BANJALU^KO POLJE | Njiva | 2 | 90 | 34/86 |
| | 000 | 1632 | 0 | 23 | 23 | BANJALU^KO POLJE | Ku}a i zgrada | | 18 77 | |
| | | | | | | | Njiva | 2 | 81 67 | |
| | 000 | 1633 | 0 | 23 | 23 | BANJALU^KO POLJE | Njiva | 2 | 1 00 10 | |

KOZARA

VRBAS

| Dio | Blok | Osnb | Podb | Brpl | Brsk | Naziv parcel | Kultura | Klasa | Povr{ina | Br.prom. |
|---|---|---|---|---|---|---|---|---|---|---|
| | 000 | 1634 | 0 | 23 | 23 | BANJALU^KO POLJE | Ku}a i zgrada | | 22 40 | |
| | | | | | | | Njiva | 2 | 72 56 | |
| | 000 | 1635 | 0 | 23 | 23 | BANJALU^KO POLJE | Ku}a i zgrada | | 1 05 | |
| | | | | | | | Njiva | 2 | 6 27 | |
| | 000 | 1636 | 1 | 23 | 23 | BANJALU^KO POLJE | Pa{njak | 1 | 19 73 91 | 7/87 |
| | 000 | 1636 | 3 | 23 | 23 | BANJALU^KO POLJE | Pa{njak | 1 | 35 15 | 5/82 |
| | 000 | 1636 | 4 | 23 | 23 | BANJALU^KO POLJE | Pa{njak | 1 | 2 83 23 | 7/87 |
| | 000 | 1666 | 0 | 23 | 23 | ALEJA JNA | Ost.neplodno zem. | | 1 13 54 | |
| | 000 | 1706 | 0 | 23 | 23 | BORIK | Ost.neplodno zem. | | 3 82 72 | |
| | | | | | | | **Pov. Ukupno:** | | 84 81 84 | |

BORIK
S.P. CFHT

+ Univerzitet B.L

(22)

**Република Српска**
**Републичка управа за геодетске**
**и имовинско-правне послове**
**Бања Лука**

**ПОДРУЧНА ЈЕДИНИЦА**
**Б А Њ А  Л У К А**

Општина: БАЊА ЛУКА
Катастарски срез: БАЊАЛУЧКИ СРЕЗ
Катастарска општина: БАЊА ЛУКА 6
Број: 21.11-952.1-1-15063/2009
Датум: 6. 10. 2009

На основу члана 10. став 1. Закона о одржавању премјера и катастра земљишта ("Службени гласник Републике Српске", број 19/96), на захтјев

из ,

издаје се

# ПОСЈЕДОВНИ ЛИСТ - ПРЕПИС
## број: 994 / 52

**Посједници**

| Матични број | Назив и адреса | Стварно правни однос | Обим права |
|---|---|---|---|
| 0000001750852 | РС МИНИСТАРСТВО ОДБРАНЕ<br>БАЊА ЛУКА | КОРИСНИК ДС | 1/1 |

**Парцеле**

| Блок | Број | Подбр. РБ | План Скица | Потес Култура | Класа | Површина м2 | Приход | СП Припис | Примједба |
|---|---|---|---|---|---|---|---|---|---|
| | 20 | | 003<br>003 | БУДЖАК<br>прилазни пут-ДС | | 388 | .00 | 116/ 99<br>994 | |
| | 21 | | 003<br>003 | БУДЖАК<br>остало неплодно земљ. | | 39125 | .00 | 116/ 99<br>994 | |
| | 1121 | 1 | 014<br>014 | УЛ. КАРЛА РОЈЦА<br>двориште | | 9002 | .00 | 70/ 2009<br>994 | |
| | | 1 | | кућа и зграда | | 2213 | .00 | 70/ 2009<br>994 | |
| | | 2 | 014<br>014 | УЛ. КАРЛА РОЈЦА<br>двориште | | 84 | .00 | 116/ 99<br>995 | |
| | | 7<br>1 | 014<br>014 | ГАРАЖА<br>гаража | | 19 | .00 | 37/ 2009<br>1528 | |
| | | 12<br>1 | 014<br>014 | УЛ. КАРЛА РОЈЦА<br>гаража | | 19 | .00 | 39/ 2005<br>994 | |
| | | 13<br>1 | 014<br>014 | ГАРАЖА<br>гаража | | 20 | .00 | 144/ 2003<br>994 | |
| | | 14<br>1 | 014<br>014 | ГАРАЖА<br>гаража | | 20 | .00 | 144/ 2003<br>994 | |
| | | 15 | 014<br>014 | УЛ. КАРЛА РОЈЦА<br>двориште | | 287 | .00 | 70/ 2009<br>994 | |
| | 1142 | | 014<br>014 | УЛ М СТОЈАНОВИЋА<br>пашњак | 1 | 631 | .73 | 126/ 2002<br>994 | ДИО 617/2,617/9 |
| | 1623 | 2 | 020<br>020 | МЛ. СТОЈАНОВИЋА<br>остало неплодно земљ. | | 48 | .00 | 3/ 2003<br>994 | |
| | | 3 | 020<br>020 | МЛ. СТОЈАНОВИЋА<br>остало неплодно земљ. | | 43 | .00 | 3/ 2003<br>994 | |
| | 1630 | 1 | 023<br>023 | БАЊАЛУЧКО ПОЉЕ<br>пашњак | 1 | 80 | .09 | 116/ 99<br>994 | |

| | | | | | | | | | |
|---|---|---|---|---|---|---|---|---|---|
| | 1630 | 2 | 023<br>023 | БАЊАЛУЧКО ПОЉЕ<br>пашњак | 1 | 3088 | 3.58 | 5/ 2009<br>994 | |
| | 1636 | 1 | 023<br>023 | БАЊАЛУЧКО ПОЉЕ<br>остало неплодно земљ. | | 57892 | .00 | 36/ 2007<br>994 | |
| | | 20 | 023<br>023 | БАЊАЛУЧКО ПОЉЕ<br>пашњак | 1 | 16151 | 18.70 | 118/ 2006<br>994 | |
| | | 21 | 023<br>023 | БАЊАЛУЧКО ПОЉЕ<br>остало неплодно земљ. | | 709 | .00 | 132/ 2004<br>994 | |
| | | 22 | 023<br>023 | БАЊАЛУЧКО ПОЉЕ<br>остало неплодно земљ. | | 349 | .00 | 132/ 2004<br>994 | |
| | | 42 | 023<br>023 | БАЊАЛУЧКО ПОЉЕ<br>остало неплодно земљ. | | 196 | .00 | 43/ 2006<br>994 | |
| | | 45 | 023<br>023 | БАЊАЛУЧКО ПОЉЕ<br>остало неплодно земљ. | | 21776 | .00 | 118/ 2006<br>994 | |
| | | 46 | 023<br>023 | БАЊАЛУЧКО ПОЉЕ<br>остало неплодно земљ. | | 12088 | .00 | 118/ 2006<br>994 | |
| | 1664 | | 023<br>023 | УЛ ЈНА<br>двориште | | 3185 | .00 | 58/ 2000<br>994 | |
| | 1665 | 1<br>1 | 023<br>023 | УЛ ЈНА<br>кућа и зграда | | 202 | .00 | 121/ 2002<br>994 | 822/4 |
| | | 2<br>1 | 023<br>023 | УЛ ЈНА<br>кућа и зграда | | 268 | .00 | 121/ 2002<br>994 | 822/5 |
| | | 3<br>1 | 023<br>023 | УЛ ЈНА<br>кућа и зграда | | 185 | .00 | 121/ 2002<br>994 | 822/6 |
| | | 4<br>1 | 023<br>023 | УЛ ЈНА<br>кућа и зграда | | 465 | .00 | 120/ 99<br>994 | |
| | 1666 | 1 | 023<br>023 | АЛЕЈА ЈНА<br>двориште | | 8345 | .00 | 126/ 2002<br>994 | 822/1 |
| | | 2<br>1 | 023<br>023 | АЛЕЈА ЈНА<br>кућа и зграда | | 235 | .00 | 144/ 2003<br>994 | |
| | | 3<br>1 | 023<br>023 | АЛЕЈА ЈНА<br>кућа и зграда | | 221 | .00 | 144/ 2003<br>994 | 822/9 |
| | | 4<br>1 | 023<br>023 | АЛЕЈА ЈНА<br>кућа и зграда | | 291 | .00 | 144/ 2003<br>994 | 822/10 |
| | | 5<br>1 | 023<br>023 | АЛЕЈА ЈНА<br>кућа и зграда | | 291 | .00 | 144/ 2003<br>994 | |
| | | 6<br>1 | 023<br>023 | АЛЕЈА ЈНА<br>кућа и зграда | | 222 | .00 | 144/ 2003<br>994 | |
| | | 7<br>1 | 023<br>023 | АЛЕЈА ЈНА<br>кућа и зграда | | 224 | .00 | 144/ 2003<br>994 | |
| | | 8<br>1 | 023<br>023 | АЛЕЈА ЈНА<br>кућа и зграда | | 221 | .00 | 144/ 2003<br>994 | |
| | | 9<br>1 | 023<br>023 | АЛЕЈА ЈНА<br>кућа и зграда | | 233 | .00 | 144/ 2003<br>994 | |
| | | 10 | 023<br>023 | АЛЕЈА ЈНА<br>улица | | 1332 | .00 | 126/ 2002<br>994 | 822/3 |
| | 1754 | 1 | 026<br>026 | БОРИК<br>кућа и зграда | | 695 | .00 | 121/ 99<br>994 | |
| | | | | | | 180843 | 23.10 | | |

Накнада је ослобођена на основу члана ____7____ Закона о накнадама за коришћење података премјера и катастра некретнина ("Службени гласник РС", бр. 19/96) и члана 2. Одлуке о висини накнаде за коришћење података премјера и катастра некретнина и вршење услуга Републичке управе за геодетске и имовинско-правне послове ("Службени гласник РС", бр. 34/98).

Шеф:

Александар Деурић

РЕПУБЛИЧКА УПРАВА ЗА ГЕОДЕТСКЕ
И ИМОВИНСКО-ПРАВНЕ ПОСЛОВЕ

Подручна јединица: Бања Лука

Катастарска општина: БЛ VI
Број плана: БЛ-96,97

# КОПИЈА КАТАСТАРСКОГ ПЛАНА

Размера 1 : 1000

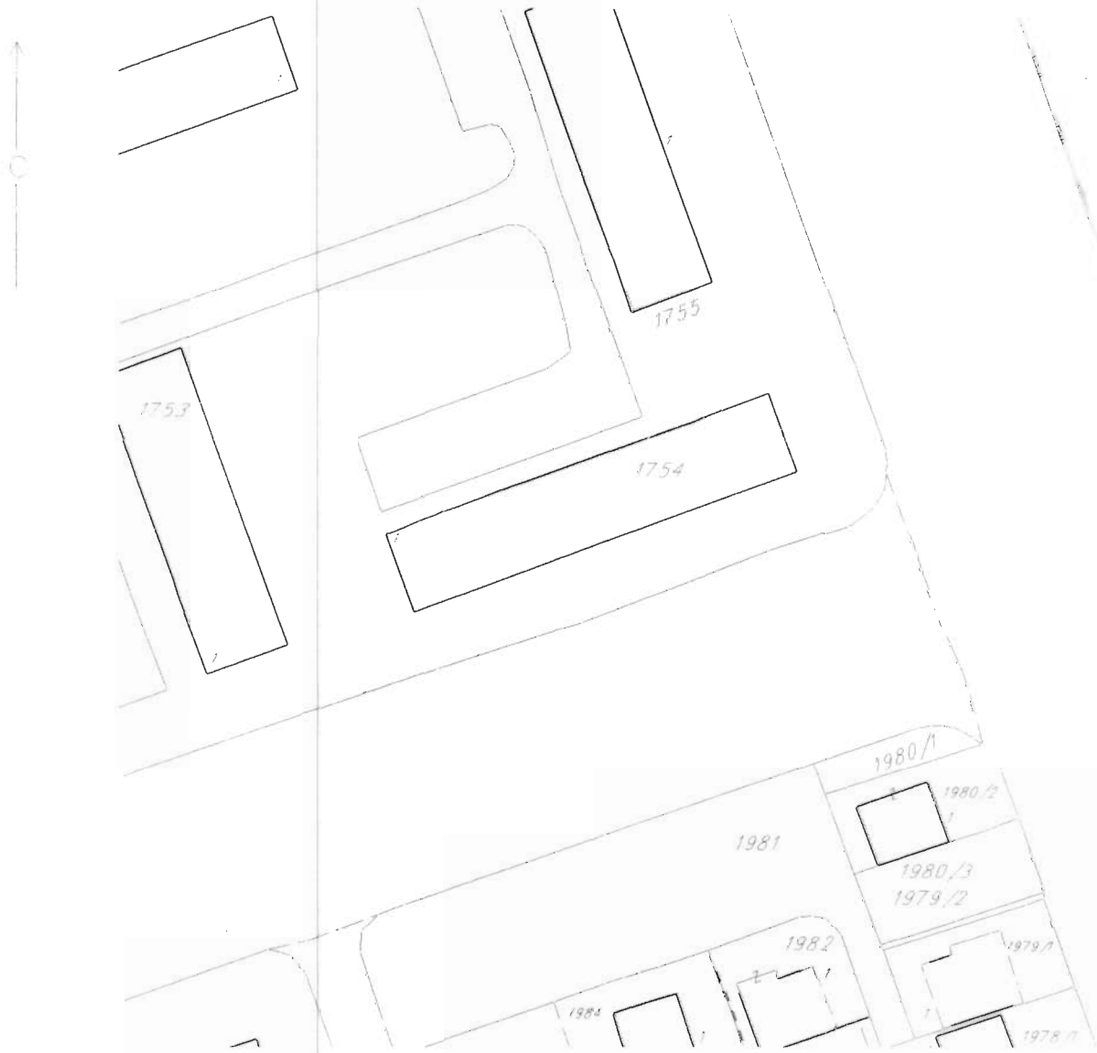


Накнада за ову копију плана наплаћена је на основу члана 2. Одлуке о висини накнада за коришћење података премјера ("Службени гласник РС", бр.34/98) у износу од 10,00 КМ и 7,00 КМ за идентификацију по парцели

| Посједовни лист | Број парцеле | Култура и класа | Површина | Посједник |
|---|---|---|---|---|
| | Н.П. 1754 | С.П. 732130 | | |

Бања Лука дана : 30.10.2009
Израдио : Yabut A

Овјерава :

**РЕПУБЛИЧКА УПРАВА ЗА ГЕОДЕТСКЕ И ИМОВИНСКО-ПРАВНЕ ПОСЛОВЕ**

Катастарска општина: БЛ VI

Број плана: БЛ – 85

**Подручна јединица** БЛ

# КОПИЈА КАТАСТАРСКОГ ПЛАНА

Размјера 1: 1000

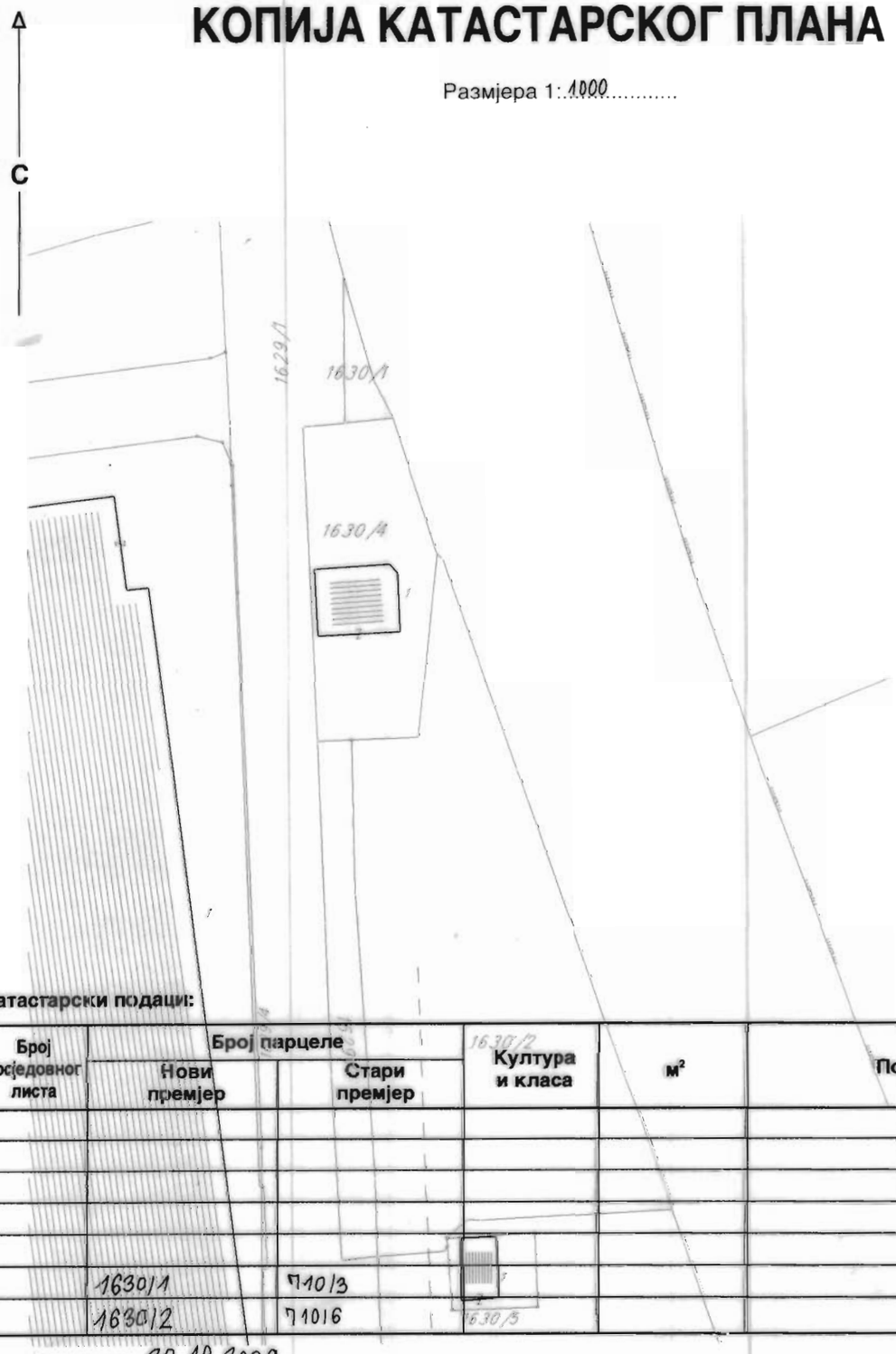


**Катастарски подаци:**

| Број посједовног листа | Број парцеле | | Култура и класа | $m^2$ | Посједник |
|---|---|---|---|---|---|
| | Нови премјер | Стари премјер | | | |
| | | | | | |
| | | | | | |
| | | | | | |
| | | | | | |
| | | | | | |
| | 1630/1 | 7101/3 | | | |
| | 1630/2 | 7101/6 | | | |

Мјесто и датум: 30.10.2009

Израдио: Halut A.

Овјерава:

Идент: 94149

# Земљишнокњижни извадак

C4

Нар. бр. 29038/09

Катастарска општина Бања Лука Број зк. улошка 4628

## А. ПОПИСНИ ЛИСТ

| Редни број | Број земљишта (парцеле) | ОЗНАКА НЕКРЕТНИНА | ПОВРШИНА | | | ПРИМЈЕДБА |
|---|---|---|---|---|---|---|
| | | | ha | a | m² | |
| 1. | 825/3 | простор | | 23 | 40 | |
| | | Остале парцеле интуитивне | | | | |
| | | | | | | |
| | | | | | | |
| | | | | | | |
| | | | | | | |
| | | | | | | |
| | | | | | | |
| | | | | | | |
| | | | | | | |
| | | | | | | |
| | | | | | | |
| | | | | | | |
| | | | | | | |
| | | | | | | |
| | | | | | | |
| | | | | | | |
| | | | | | | |
| | | | | | | |
| | | | | | | |
| | | | | | | |

**РЕПУБЛИЧКА УПРАВА ЗА ГЕОДЕТСКЕ И ИМОВИНСКО-ПРАВНЕ ПОСЛОВЕ**

**Подручна јединица** БЛ

# КОПИЈА КАТАСТАРСКОГ ПЛАНА

**Размјера 1:** 1000 (1250)

Катастарска општина: БЛ VI

Број плана: БЛ - 40.41

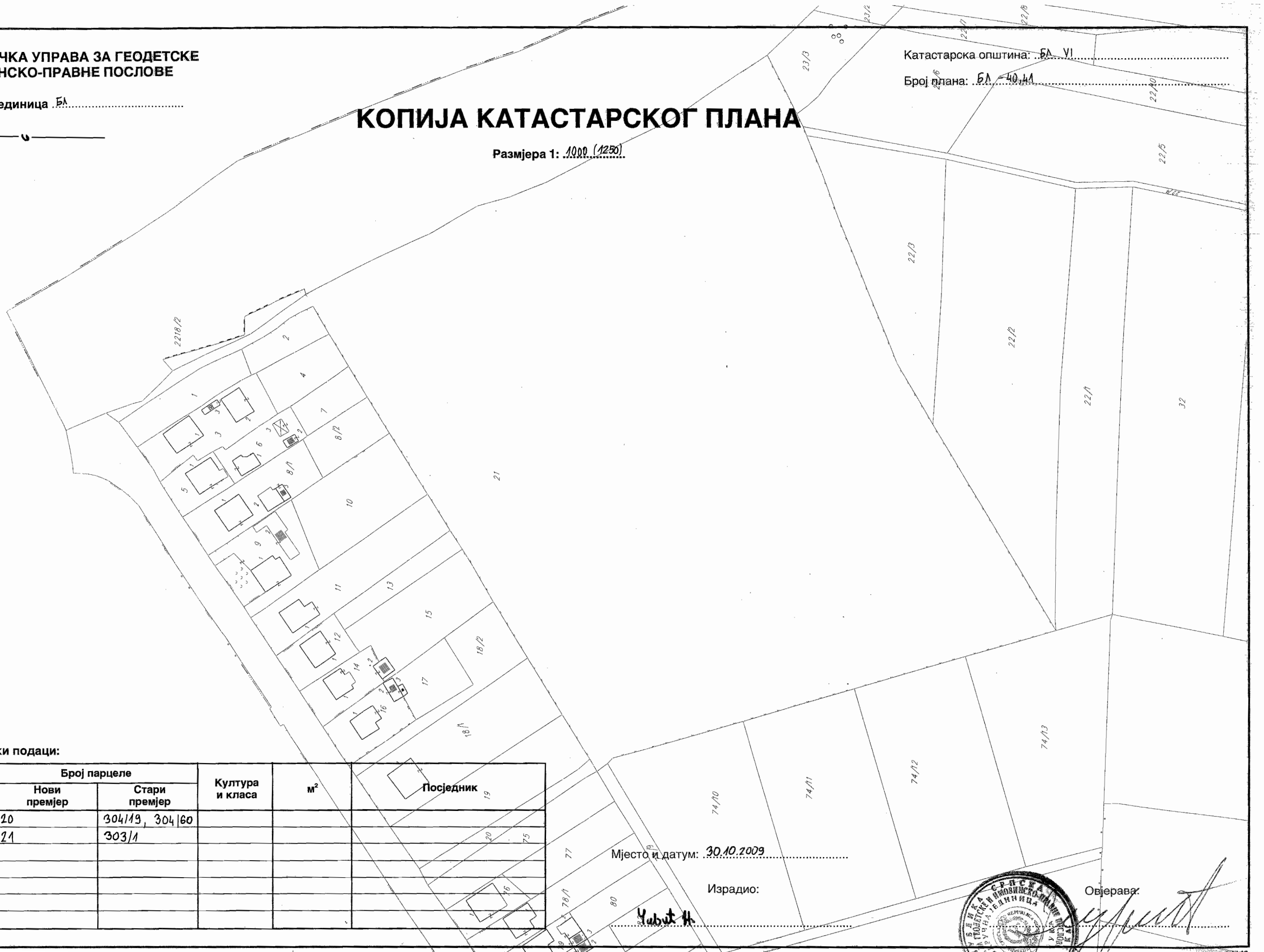


**Катастарски подаци:**

| Број посједовног листа | Број парцеле | | Култура и класа | $m^2$ | Посједник |
|---|---|---|---|---|---|
| | Нови премјер | Стари премјер | | | |
| | 20 | 304/19, 304/60 | | | |
| | 21 | 303/1 | | | |
| | | | | | |
| | | | | | |
| | | | | | |
| | | | | | |
| | | | | | |

Мјесто и датум: 30.10.2009

Израдио: Чубут Н.

Овјерава:

Идент: 94148

**РЕПУБЛИЧКА УПРАВА ЗА ГЕОДЕТСКЕ И ИМОВИНСКО-ПРАВНЕ ПОСЛОВЕ**

Катастарска општина: Бл - VI

Број плана: Бл - 65

Подручна јединица Бл

# КОПИЈА КАТАСТАРСКОГ ПЛАНА

Размјера 1: 1000

**Катастарски подаци:**

| Број посједовног листа | Број парцеле | | Култура и класа | м² | Посједник |
|---|---|---|---|---|---|
| | Нови премјер | Стари премјер | | | |
| | 1121/1 | Д.600/3, Д.601/51, 600/42, 600/43, 600/44, 600/45, 600/46, 600/47, 600/48, 600/49, 600/51, 600/50 | | | |
| | 1121/2 | 600/64 | | | |
| | 1121/7 | Д.600/3 | | | |
| | 1121/12 | Д.600/3, Д.601/51 | | | |
| | 1121/13 | Д.600/3 | | | |
| | 1121/14 | Д.600/3 | | | |
| | 1121/15 | 600/85, 601/88 | | | |
| | 1142 | 617/2, Д.617/9 | | | |

Мјесто и датум: 30.10.2009

Израдио: Yabut H

Овјерава:

Идент: 94148

**РЕПУБЛИЧКА УПРАВА ЗА ГЕОДЕТСКЕ И ИМОВИНСКО-ПРАВНЕ ПОСЛОВЕ**

**Подручна јединица** ..БЛ.....

Катастарска општина: ..БЛ VI.....

Број плана: ..БЛ - 86.....

# КОПИЈА КАТАСТАРСКОГ ПЛАНА

**Размјера 1:** ..1000.....




**Катастарски подаци:**

| Број посједовног листа | Број парцеле | | Култура и класа | $м^2$ | Посједник |
|---|---|---|---|---|---|
| | Нови премјер | Стари премјер | | | |
| | 1623/2 | 710/16 | | | |
| | 1623/3 | 514/17 | | | |
| | | | | | |
| | | | | | |
| | | | | | |
| | | | | | |
| | | | | | |

Мјесто и датум: ..30.10.2009.....

Израдио:

Чалић Н.

Овјерава:

Идент: 94148

**РЕПУБЛИЧКА УПРАВА ЗА ГЕОДЕТСКЕ И ИМОВИНСКО-ПРАВНЕ ПОСЛОВЕ**

**Подручна јединица** БЛ

Катастарска општина: БЛ VI

Број плана: БЛ - 74, 75, 84, 85

# КОПИЈА КАТАСТАРСКОГ ПЛАНА

**Размјера 1:** 1000 (2500)

**Катастарски подаци:**

| Број посједовног листа | Број парцеле | | Култура и класа | | Посједник |
|---|---|---|---|---|---|
| | Нови премјер | Стари премјер | | Н.П. | С.П. |
| | 1636/1 | Д.699/1, Д.694/1, Д.698/9 | | 1665/3 | 822/6 |
| | 1636/20 | 699/15, 697/3, 700/23 | | 1665/4 | 822/7 |
| | 1636/21 | 699/20 | | 1666/1 | 822/1, Д.822/3 |
| | 1636/22 | 699/21 | | 1666/2 | 822/8 |
| | 1636/42 | 699/38 | | 1666/3 | 822/9 |
| | 1636/45 | 699/42, 700/48, Д.700/42, Д.700/4, 697/1 699/44, 698/67, Д.2426/1 | | 1666/4 | 822/10 |
| | 1636/46 | 700/47, 700/50, 700/49, 697/48, 697/49, 699/41, 698/43, 699/40, 698/85, 694/7 | | 1666/5 | 822/11 |
| | 1664 | Д.822/3, Д.822/2, Д.825/3 | | 1666/6 | 822/12 |
| | 1665/1 | 822/4 | | 1666/7 | 822/13 |
| | 1665/2 | 822/5 | | 1666/8 | 822/14 |

Мјесто и датум: 03.11.2009

Израдио:

Овјерава:

Идент: 94148

## 2. Одјељак

| Редни број | УПИСИ | ПРИМЈЕДБА |
|---|---|---|
| | | |
| | | |
| | | |
| | | |
| | | |
| | | |
| | | |
| | | |
| | | |
| | | |
| | | |
| | | |
| | | |
| | | |
| | | |
| | | |
| | | |
| | | |
| | | |
| | | |
| | | |
| | | |
| | | |
| | | |

## Б. СОПСТВЕНИ ЛИСТ

Број зк. улошка 4628

| Редни број | УПИСИ | ПРИМЈЕДБА |
|---|---|---|
| | Невратне отписане у А листу | |
| | уношене у Лог: | |
| 1. | Отштекарадна мовина | |

## Ц. ТЕРЕТНИ ЛИСТ

Број зк. улошка 4628

| Редни број | УПИСИ | | ПРИМЈЕДБА |
|---|---|---|---|
| | Теретни статутени | | |
| | | | |
| | | | |
| | | | |
| | | | |
| | | | |
| | | | |
| | | | |
| | | | |
| | | | |
| | | | |
| | | | |
| | | | |
| | | | |
| | | | |
| | | | |
| | | | |
| | | | |
| | | | |
| | | | |
| | | | |
| | | | |

ОСНОВНИ СУД У БАЊОЈ ЛУЦИ
ЗЕМЉИШНО КЊИЖНА КАНЦЕЛАРИЈА
Дана 13. 11. 2009
Референт:

# Земљишнокњижни извадак

C11

Нар. бр. 29032/09

Катастарска општина БАЊА ЛУКА Број зк. улошка 9273

## А. ПОПИСНИ ЛИСТ

| Редни број | Број земљишта (парцеле) | ОЗНАКА НЕКРЕТНИНА | ПОВРШИНА | | | ПРИМЈЕДБА |
|---|---|---|---|---|---|---|
| | | | ha | a | m² | |
| 1 | 600/42 | Нива. Росуље | | | 20 | |
| | | Остале парцеле испуштене | | | | |
| | | | | | | |
| | | | | | | |
| | | | | | | |
| | | | | | | |
| | | | | | | |
| | | | | | | |
| | | | | | | |
| | | | | | | |
| | | | | | | |
| | | | | | | |
| | | | | | | |
| | | | | | | |
| | | | | | | |
| | | | | | | |
| | | | | | | |
| | | | | | | |
| | | | | | | |
| | | | | | | |
| | | | | | | |

## 2. Одјељак

| Редни број | УПИСИ | ПРИМЈЕДБА |
|---|---|---|
| | | |
| | | |
| | | |
| | | |
| | | |
| | | |
| | | |
| | | |
| | | |
| | | |
| | | |
| | | |
| | | |
| | | |
| | | |
| | | |
| | | |
| | | |
| | | |
| | | |
| | | |
| | | |
| | | |
| | | |
| | | |

## Б. СОПСТВЕНИ ЛИСТ

Број зк. улошка 9213

| Редни број | УПИСИ | ПРИМЈЕДБА |
|---|---|---|
| | Некретнине уписане у А листу уклоњене су код: | |
| 1 | Друштвено својина | |
| | | |
| | | |
| | | |
| | | |
| | | |
| | | |
| | | |
| | | |
| | | |
| | | |
| | | |
| | | |
| | | |
| | | |
| | | |
| | | |
| | | |
| | | |
| | | |
| | | |
| | | |
| | | |

## Ц. ТЕРЕТНИ ЛИСТ

Број зк. улошка 9213

| Редни број | УПИСИ | | ПРИМЈЕДБА |
|---|---|---|---|
| | Ухнижује се право расточбано на неизграђеном грађевинском земљишту уписаном у А листу у корист: | | |
| 1 | СИЗ-а, за управљане грађевинским земљиштем Бања Лука, са | 1/1 | |

ОСНОВНИ СУД У БАЊОЈ ЛУЦИ
ЗЕМЉИШНО КЊИЖНА КАНЦЕЛАРИЈА
Дана 13.11. 20 09
Референт:

C11

# Земљишнокњижни извадак

Нар. бр. 29033/09

Катастарска општина БАЊА ЛУКА Број зк. улошка 6040

## А. ПОПИСНИ ЛИСТ

| Редни број | Број земљишта (парцеле) | ОЗНАКА НЕКРЕТНИНА | ПОВРШИНА | | | ПРИМЈЕДБА |
|---|---|---|---|---|---|---|
| | | | ha | a | m² | |
| 1 | 601/51 | Браница | | 1 | 20 | |
| | | Остале парцеле су испуштене | | | | |

## 2. Одјељак

| Редни број | УПИСИ | ПРИМЈЕДБА |
|---|---|---|
| | | |
| | | |
| | | |
| | | |
| | | |
| | | |
| | | |
| | | |
| | | |
| | | |
| | | |
| | | |
| | | |
| | | |
| | | |
| | | |
| | | |
| | | |
| | | |
| | | |
| | | |
| | | |
| | | |
| | | |
| | | |

## Б. СОПСТВЕНИ ЛИСТ

Број зк. улошка 6040

| Редни број | УПИСИ | ПРИМЈЕДБА |
|---|---|---|
| | Некретнине у А листу су уклоњене код: | |
| 1 | Друштвена својина | |
| | | |
| | | |
| | | |
| | | |
| | | |
| | | |
| | | |
| | | |
| | | |
| | | |
| | | |
| | | |
| | | |
| | | |
| | | |
| | | |
| | | |
| | | |
| | | |
| | | |
| | | |
| | | |

## Ц. ТЕРЕТНИ ЛИСТ

Број зк. улошка 6040

| Редни број | УПИСИ | | ПРИМЈЕДБА |
|---|---|---|---|
| | Укнижује се право хоришћена | | |
| | неизграђеног грађевинског земљи- | | |
| | шта уписаног у А листу у | | |
| | хористи: | | |
| | Танхосове Ертл рођ. Петровић, са | 1/1 | |

ОСНОВНИ СУД У БАЊОЈ ЛУЦИ
ЗЕМЉИШНО КЊИЖНА КАНЦЕЛАРИЈА
Дана 13.11. 20 04
Референт:

# Земљишнокњижни извадак

С 11

Нар. бр. 29039/09

Катастарска општина Бања Лука Број зк. улошка 2642

## А. ПОПИСНИ ЛИСТ

| Редни број | Број земљишта (парцеле) | ОЗНАКА НЕКРЕТНИНА | ПОВРШИНА | | | ПРИМЈЕДБА |
|---|---|---|---|---|---|---|
| | | | ha | a | m² | |
| 1. | 700/23 | њива | | 15 | 05 | |
| 2. | 700/47 | пашњак | | 3 | 12 | |
| 3. | 700/48 | пашњак | | 5 | 63 | |
| 4. | 700/49 | пашњак | | 25 | 49 | |
| 5. | 700/50 | пашњак | | 1 | 94 | |
| 6. | 694/7 | дворište „Поље" | | 1 | 75 | |
| | | Остале парцеле мирују | | | | |

## 2. Одјељак

| Редни број | УПИСИ | ПРИМЈЕДБА |
|---|---|---|
| | | |
| | | |
| | | |
| | | |
| | | |
| | | |
| | | |
| | | |
| | | |
| | | |
| | | |
| | | |
| | | |
| | | |
| | | |
| | | |
| | | |
| | | |
| | | |
| | | |
| | | |
| | | |
| | | |
| | | |

## Б. СОПСТВЕНИ ЛИСТ

Број зк. улошка 2643

| Редни број | УПИСИ | ПРИМЈЕДБА |
|---|---|---|
| | Непретнине описане у А листу уложене су ксо. | |
| 1. | Државна својина РС, са 1/1 Орган располагања на непретнина у А листу је: | |
| 2. | Влада Републике Српске Орган управљања на непретнина у А листу је: | |
| 3. | Министарство одбране Републике Српске | |

## Ц. ТЕРЕТНИ ЛИСТ

Број зк. улошка 2642

| Редни број | УПИСИ | | ПРИМЈЕДБА |
|---|---|---|---|
| | Бизтерета | | |
| | Напомена | | |
| | Код З.1.1. затрикан је одређен број предмета који нису праведени, а није број није ексцентриран зрат аштетности зк. улошка. | | |

ОСНОВНИ СУД У БАЊОЈ ЛУЦИ
ЗЕМЉИШНО КЊИЖНА КАНЦЕЛАРИЈА
Дана 13. 11. 20 00
Референт:

C11

# Земљишнокњижни извадак

Нар. бр. 29040/09

Катастарска општина Бања Лука Број зк. улошка 2643

## А. ПОПИСНИ ЛИСТ

| Редни број | Број земљишта (парцеле) | ОЗНАКА НЕКРЕТНИНА | ПОВРШИНА ha | a | m² | ПРИМЈЕДБА |
|---|---|---|---|---|---|---|
| 1. | 822/1 | двориште „Аеја Светог Саве" | | 81 | 72 | |
| 2. | 822/5 | вуђиште и двориште } у ул. ЈНА | | 2 | 68 | |
| 3. | 822/6 | вуђиште и двориште } у ул. ЈНА | | 1 | 85 | |
| 4. | 822/7 | вуђиште и двориште } у ул. ЈНА | | 4 | 65 | |
| 5. | 822/8 | стамбена зграда у ул. Гундулића 46 П+6 | | 2 | 35 | |
| 6. | 822/9 | стамбена зграда ул. Гундулића 52 П+ | | 2 | 21 | |
| 7. | 822/10 | стамбена зграда у ул. Гундулића 58 П+7 | | 2 | 91 | |
| 8. | 822/11 | стамбена зграда у Аеја Св. Саве 46 П+7 | | 2 | 91 | |
| 9. | 822/12 | стамбена зграда у Аеја Св. Саве 52 П+5 | | 2 | 22 | |
| 10. | 822/13 | стамбена зграда у Аеја Св. Саве 58 П+5 | | 2 | 24 | |
| 11. | 822/14 | стамбена зграда у Аеја Св. Саве 64 П+5 | | 2 | 21 | |
| 12. | 822/15 | стамбена зграда у Аеја Св. Саве 70 П+5 | | 2 | 33 | |
| | | Батале парцеле штуцтене | | | | |
| | | Напомена: | | | | |
| | | Код 3.1.1. писмо у штуцкости написати свер парцеле из А листа због ацтеђеничих листог | | | | |
| | | | | | | |
| | | | | | | |
| | | | | | | |
| | | | | | | |

## 2. Одјељак

| Редни број | УПИСИ | ПРИМЈЕДБА |
|---|---|---|
| | | |
| | | |
| | | |
| | | |
| | | |
| | | |
| | | |
| | | |
| | | |
| | | |
| | | |
| | | |
| | | |
| | | |
| | | |
| | | |
| | | |
| | | |
| | | |
| | | |
| | | |
| | | |
| | | |
| | | |

## Б. СОПСТВЕНИ ЛИСТ

Број зк. улошка 2643

| Редни број | УПИСИ | ПРИМЈЕДБА |
|---|---|---|
| | Неретвине отпхане у А листу | |
| | уљишне су лаг: | |
| 1. | Општенародна имовина | |
| | Орган управљања неретвина у | |
| | А листу је: | |
| 2. | Државни секретаријат за послове | народне |
| | одбране | |

## Ц. ТЕРЕТНИ ЛИСТ

Број зк. улошка 2643

| Редни број | УПИСИ | | ПРИМЈЕДБА |
|---|---|---|---|
| | Без терета | | |
| | Напомена: | | |
| | Код З.Л.Л. евидентном је већи број предмета који нису приведени, а мањи број у идентификацију нису у могућности написати због оштећености „Ц" листа. | | |
| | | 13.11. 20 08 | |

C11

# Земљишнокњижни извадак

Нар. бр. 29036/09

Катастарска општина БАЊА ЛУКА Број зк. улошка 5520

## А. ПОПИСНИ ЛИСТ

| Редни број | Број земљишта (парцеле) | ОЗНАКА НЕКРЕТНИНА | ПОВРШИНА | | | ПРИМЈЕДБА |
|---|---|---|---|---|---|---|
| | | | ha | a | m² | |
| 1 | 612/2 | Воћњак „Градилиште" | | 2 | 35 | |
| 2 | 600/3 | Неплодно земљиште | 1 | 13 | 56 | |
| 3 | 600/42 | Стамбена зграда у ул. Карла Рајца 68 | | 1 | 61 | |
| 4 | 600/43 | Стамбена зграда у ул. Карла Рајца 58 | | 1 | 63 | |
| 5 | 600/44 | Зграда у ул. Карла Рајца к.б. 66 | | 1 | 63 | |
| 6 | 600/45 | Зграда у ул. Карла Рајца к.б. 56 | | 1 | 63 | |
| 7 | 600/46 | Зграда у ул. Карла Рајца 64 | | 1 | 63 | |
| 8 | 600/47 | Зграда у ул. Карла Рајца 54 | | 1 | 63 | |
| 9 | 600/48 | Зграда у ул. Карла Рајца 62 | | 1 | 63 | |
| 10 | 600/49 | Зграда у ул. Карла Рајца 52 | | 1 | 63 | |
| 11 | 600/50 | Зграда у ул. Карла Рајца 60 | | 1 | 63 | |
| 12 | 600/51 | Зграда у ул. Карла Рајца 50 | | 1 | 63 | |
| 13 | 600/64 | Неплодно двориште | | | 89 | |
| 14 | 600/87 | Неплодно | | | 2 | |

## 2. Одјељак

| Редни број | УПИСИ | ПРИМЈЕДБА |
|---|---|---|
| | | |
| | | |
| | | |
| | | |
| | | |
| | | |
| | | |
| | | |
| | | |
| | | |
| | | |
| | | |
| | | |
| | | |
| | | |
| | | |
| | | |
| | | |
| | | |
| | | |
| | | |
| | | |
| | | |
| | | |

## Б. СОПСТВЕНИ ЛИСТ

Број зк. улошка 5520

| Редни број | УПИСИ | ПРИМЈЕДБА |
|---|---|---|
| | Некретнине у А листу су ухвачене као: | |
| 1 | Општенародна имовина (Министарство народне одбране) | |
| | | |
| | | |
| | | |
| | | |
| | | |
| | | |
| | | |
| | | |
| | | |
| | | |
| | | |
| | | |
| | | |
| | | |
| | | |
| | | |
| | | |
| | | |
| | | |
| | | |
| | | |
| | | |

## Ц. ТЕРЕТНИ ЛИСТ

Број зк. улошка 5520

| Редни број | УПИСИ | | ПРИМЈЕДБА |
|---|---|---|---|
| | Без терета | | |

ОСНОВНИ СУД У БАЊОЈ ЛУЦИ
ЗЕМЉИШНО КЊИЖНА КАНЦЕЛАРИЈА
Дана 13. 11. 20 00
Референт:

# Земљишнокњижни извадак

Нар. бр. 29041/09

Катастарска општина Бања Лука Број зк. улошка 2644

## А. ПОПИСНИ ЛИСТ

| Редни број | Број земљишта (парцеле) | ОЗНАКА НЕКРЕТНИНА | ПОВРШИНА ha | a | m² | ПРИМЈЕДБА |
|---|---|---|---|---|---|---|
| 1. | 699/1 | нетлодно „Бањацко поље" 14 зграда и дворишта | 5 | 07 | 54 | |
| 2. | 699/15 | нетлодно | 1 | 38 | 60 | |
| 3. | 699/20 | нетлодно | | 7 | 09 | |
| 4. | 699/21 | нетлодно | | 3 | 49 | |
| 5. | 699/38 | нетлодно | | 1 | 96 | |
| 6. | 699/40 | нетлодно | | 26 | 00 | |
| 7. | 699/41 | нетлодно „Бањацко поље" | | 9 | 74 | |
| 8. | 699/42 | нетлодно | | | 08 | |
| 9. | 699/43 | нетлодно | | | 08 | |
| 10. | 699/44 | нетлодно | | 35 | 23 | |
| 11. | 699/47 | нетлодно „Бањацко поље" и поно-ва зграда | | 8 | 81 | |
| | | Остале парцеле интегрисане | | | | |

## 2. Одјељак

| Редни број | УПИСИ | ПРИМЈЕДБА |
|---|---|---|
| | | |
| | | |
| | | |
| | | |
| | | |
| | | |
| | | |
| | | |
| | | |
| | | |
| | | |
| | | |
| | | |
| | | |
| | | |
| | | |
| | | |
| | | |
| | | |
| | | |
| | | |
| | | |
| | | |

## Б. СОПСТВЕНИ ЛИСТ

Број зк. улошка 2644

| Редни број | УПИСИ | ПРИМЈЕДБА |
|---|---|---|
| | Непретнине отписане у А листу | |
| | уклоните из лаг: | |
| 1. | Управна сложна РС, са 1/1 | |
| | Орган располагања на непретни- | |
| | нама у А листу је: | |
| 2. | Влада Републике Српске | |
| | Орган управљања на непретнинама | |
| | у А листу је: | |
| 3. | Министарство одбране Републике Српске | |

## Ц. ТЕРЕТНИ ЛИСТ

Број зк. улошка 2644

| Редни број | УПИСИ | | ПРИМЈЕДБА |
|---|---|---|---|
| | Без терета | | |
| | Напомена: | | |
| | Код З.Л.Л. запримљен је већи број | | |
| | пропет предмета који нису праведени, | | |
| | а није бројеве тесно у матуриоцим | | |
| | навести због аштетоноцим „Ц" | | |
| | мета у овом уложку. | | |

ОСНОВНИ СУД У БАЊОЈ ЛУЦИ
ЗЕМЉИШНО КЊИЖНА КАНЦЕЛАРИЈА
Дана 13. 11. 20 09
Референт:

BOSNA I HERCEGOVINA
REPUBLIKA SRPSKA
OSNOVNI SUD BANJALUKA
ZEMLJIŠNOKNJIŽNI URED/KANCELARIJA
10.11.2009

Politička općina/opština: **BANJALUKA**
Katastarska općina/opština: **SP_BANJALUKA**

NAR i RZ BROJ: 28567/09
ZK uložak: **1031**

# Zemljišnoknjižni izvadak

## A

### Popisni list

| Rbr | Broj zemljišta (parcele) | OZNAKA NEKRETNINA | Površina ha | Površina a | Površina m² | Primjedba |
|---|---|---|---|---|---|---|
| 1. | 684/4 | NEPLODNO Bara; Neplodno ---- 41 58 | ---- | 41 | 58 | Dana 13.07.2009. preuzeto iz ZK ul. br 4165 KO Banja Luka. |
| 2. | 684/5 | NEPLODNO Bara; Neplodno ---- 32 89 | ---- | 32 | 89 | Dana 13.07.2009. preuzeto iz ZK ul. br 4165 KO Banja Luka. |

## B

### Vlasnički list

| Rbr | UPISI | Primjedba |
|---|---|---|
| 1. | Udio: 1/1 Tip:Prava svojine<br>DRŽAVNI SEKRETARIJAT ZA POSLOVE NARODNE ODBRANE u Beogradu, Adresa: ;<br>JMB: null<br>Pr.10.01.1959. Dn.broj: 48/59<br>Na osnovu zamolnice Vojne pošte broj 6028-11 br. 2746 od 25.09.1958. upisuje se da je organ upravljanja nekretninama u A listu: | Dana 13.07.2009. preuzeto iz ZK ul. br 4165 KO Banja Luka. |

## C

### Teretni list

| Rbr | UPISI | Iznos (KM) | Primjedba |
|---|---|---|---|
| | Nema tereta. | | |

Potpis referenta:



* Zvjezdica pored broja parcele znači da je plombirana, tj. postoji zahtjev/-i vezan za tu parcelu.

BOSNA I HERCEGOVINA
REPUBLIKA SRPSKA
OSNOVNI SUD BANJALUKA
ZEMLJIŠNOKNJIŽNI URED/KANCELARIJA
10.11.2009

Politička općina/opština: **BANJALUKA** NAR i RZ BROJ: 28 576/09

Katastarska općina/opština: **SP_BANJALUKA** ZK uložak: **1**

# Zemljišnoknjižni izvadak

## A

### Popisni list

Ostali upisi u ovom listu su ispušteni.

| Rbr | Broj zemljišta (parcele) | OZNAKA NEKRETNINA | Površina | | | Primjedba |
|---|---|---|---|---|---|---|
| | | | ha | a | m² | |
| 618. | 697/1 | PUT Banjalučko polje;<br>Put ---- 03 14 | ---- | 03 | 14 | Dana 25.06.2009.preuzeto iz ZK ul.br.2698 K.O. Banja Luka. |

## B

### Vlasnički list

| Rbr | UPISI | Primjedba |
|---|---|---|
| 1. | Udio: 1/1 Tip:Prava svojine<br>JAVNO DOBRO, Adresa: ;<br>JMB: null<br>Iskaz I<br>Nekretnina, koje leže u području gornje općine, a broje se u javno dobro. | Dana 25.06.2009.god. preuzeto iz Zk. ul. br. 2698 KO. Banja Luka. |

## C

### Teretni list

| Rbr | UPISI | Iznos (KM) | Primjedba |
|---|---|---|---|
| | Nema tereta. | | |

Potpis referenta:

BOSNA I HERCEGOVINA
REPUBLIKA SRPSKA
OSNOVNI SUD BANJALUKA
ZEMLJIŠNOKNJIŽNI URED/KANCELARIJA
10.11.2009

Politička općina/opština: **BANJALUKA** NAR i RZ BROJ: 2957/09

Katastarska općina/opština: **SP_BANJALUKA** ZK uložak: **1**

# Zemljišnoknjižni izvadak

## A

### Popisni list

Ostali upisi u ovom listu su ispušteni.

| Rbr | Broj zemljišta (parcele) | OZNAKA NEKRETNINA | Površina | | | Primjedba |
|---|---|---|---|---|---|---|
| | | | ha | a | m² | |
| 622. | 697/3 | PUT Banjalučko polje;<br>Put ---- 14 36 | ---- | 14 | 36 | Dana 25.06.2009.preuzeto iz ZK ul.br.2698 K.O. Banja Luka. |

## B

### Vlasnički list

| Rbr | UPISI | Primjedba |
|---|---|---|
| 1. | Udio: 1/1 Tip:Prava svojine<br>JAVNO DOBRO, Adresa: ;<br>JMB: null<br>Iskaz I<br>Nekretnina, koje leže u području gornje općine, a broje se u javno dobro. | Dana 25.06.2009.god. preuzeto iz Zk. ul. br. 2698 KO. Banja Luka. |

## C

### Teretni list

| Rbr | UPISI | Iznos (KM) | Primjedba |
|---|---|---|---|
| | Nema tereta. | | |

Potpis referenta:



* Zvjezdica pored broja parcele znači da je plombirana, tj. postoji zahtjev/-i vezan za tu parcelu.

BOSNA I HERCEGOVINA
REPUBLIKA SRPSKA
OSNOVNI SUD BANJALUKA
ZEMLJIŠNOKNJIŽNI URED/KANCELARIJA
10.11.2009

Politička općina/opština: **BANJALUKA** NAR i RZ BROJ: 2P577/09

Katastarska općina/opština: **SP_BANJALUKA** ZK uložak: **1908**

# Zemljišnoknjižni izvadak

## A

### Popisni list

| Rbr | Broj zemljišta (parcele) | OZNAKA NEKRETNINA | Površina ha | Površina a | Površina m² | Primjedba |
|---|---|---|---|---|---|---|
| 1. | 617/2 | KUĆA sa DVORIŠTEM; Dvorište ---- 03 90 | ---- | 03 | 90 | Dana 20.07.2009. preuzeto iz ZK ul. br. 6681 KO Banja Luka. |
| 2. | 617/9 | DVORIŠTE; Dvorište ---- 03 70 | ---- | 03 | 70 | Dana 20.07.2009. preuzeto iz ZK ul. br. 6681 KO Banja Luka. |

## B

### Vlasnički list

| Rbr | UPISI | Primjedba |
|---|---|---|
| 1. | Udio: 1/1 Tip:Prava svojine<br>OPŠTENARODNA IMOVINA, Adresa: ;<br>JMB: null<br>Pr. 13.04.1957. Dn 1117/57<br>N.o. Zamolnice N.O. Opštine Banja Luka Sekretarijata za finansije br. 03/7-6239/1 10.04.1957.g. a u vezi rješenja Vlade N.R.BiH od 28.04.1948. (Sl. list 18/48 N.R.BiH) uknjižuje se pravo vlasnipštva na nekretnine u A listu u korist:<br>OPŠTENARODNE IMOVINE<br>Upisuje se kao organ upravljanja nekretnina u A I: Državni sekretarijat za poslove narodne odbrane u Beogradu | Dana 20.07.2009. preuzeto iz ZK ul. br. 6681 KO Banja Luka. |

## C

### Teretni list

| Rbr | UPISI | Iznos (KM) | Primjedba |
|---|---|---|---|
| 1. | Pr. 23.01.1964. Dn 231/64<br>N.o. rješenja NOO Banja Luka br. 04/-NV-25/1 od 14.11.1963. uknjižuje se pravo služnosti puta preko k.č. broj 617/9 u A listu u korist:<br>SVAKDAŠNJEG VLASNIKA kč. br. 617/10 i 617/11 u zk. ul. broj 7825. | | Dana 20.07.2009. preuzeto iz ZK ul. br. 6681 KO Banja Luka. |

Potpis referenta:

BOSNA I HERCEGOVINA
REPUBLIKA SRPSKA
OSNOVNI SUD BANJALUKA
ZEMLJIŠNOKNJIŽNI URED/KANCELARIJA
10.11.2009

Politička općina/opština: **BANJALUKA** NAR i RZ BROJ: 28579/09

Katastarska općina/opština: **SP_BANJALUKA** ZK uložak: **3247**

# Zemljišnoknjižni izvadak

## A

### Popisni list

| Rbr | Broj zemljišta (parcele) | OZNAKA NEKRETNINA | Površina | | | Primjedba |
|---|---|---|---|---|---|---|
| | | | ha | a | m² | |
| 1. | 303/1 | ORANICA Brdo;<br>Oranica ---- 46 67 | ---- | 46 | 67 | Dana 29.07.2009.<br>preuzeto iz ZK ul. br.<br>9877 KO Banja Luka. |

## B

### Vlasnički list

| Rbr | UPISI | Primjedba |
|---|---|---|
| 1. | Udio: 1/1 Tip:Prava svojine<br>DRUŠTVENA SVOJINA, Adresa: ;<br>JMB: null<br>Pr. 03.03.1977. Dn 537/77<br>N.o. rješenja Odjeljenja za finansije Narodnog odbora opštine Banja Luka broj UP/I-05/1-22952 od 27.09.1968. zemljište opisano u listu A pod I uknjižuje se kao<br>DRUŠTVENA SVOJINA | Dana 29.07.2009.<br>preuzeto iz ZK ul. br.<br>9877 KO Banja Luka. |

## C

### Teretni list

| Rbr | UPISI | Iznos (KM) | Primjedba |
|---|---|---|---|
| 1. | Pr. 19.08.1988. Dn 2201/88<br>N.o. pravosnažnog rješenja Osnovnog suda Banja Luka br. O-1353/87 od 09.02.1988.g. te čl. 3 ZOGZ uknjižuje se pravo korišćenja na neizgrađ. građevinskom zemljištu upisanom u A listu Dušana Jovanović u korist:<br>SAVE JOVANOVIĆ sina Dušana iz Banja Luke sa 1/3<br>-do dana kad ga je na osnovu odluke nadležnog organa, dužan predati korisniku. | | Dana 29.07.2009.<br>preuzeto iz ZK ul. br.<br>9877 KO Banja Luka. |
| 2. | Pr. 19.08.1988. Dn 2201/88<br>N.o. pravosnažnog rješenja Osnovnog suda Banja Luka br. O-1353/87 od 09.02.1988.g. te čl. 3 ZOGZ uknjižuje se pravo korišćenja na neizgrađ. građevinskom zemljištu upisanom u A listu Dušana Jovanović u korist:<br>KOSTE JOVANOVIĆ sina Dušana iz Banja Luke sa 1/3<br>-do dana kad ga je na osnovu odluke nadležnog organa, dužan predati korisniku. | | Dana 29.07.2009.<br>preuzeto iz ZK ul. br.<br>9877 KO Banja Luka. |
| 3. | Pr. 19.08.1988. Dn 2201/88<br>N.o. pravosnažnog rješenja Osnovnog suda Banja Luka br. O-1353/87 od 09.02.1988.g. te čl. 3 ZOGZ uknjižuje se pravo korišćenja na neizgrađ. građevinskom zemljištu upisanom u A listu Dušana Jovanović u korist: | | Dana 29.07.2009.<br>preuzeto iz ZK ul. br.<br>9877 KO Banja Luka. |

SLOBODANKA ŽULJ rođ.Jovanović iz Banja Luke sa 1/3
-do dana kad ga je na osnovu odluke nadležnog organa, dužan predati korisniku.

Potpis referenta:

# Земљишнокњижни извадак

Нар. бр. 2878С/09

Катастарска општина Бања Лука Број зк. улошка 5520

## А. ПОПИСНИ ЛИСТ

| Редни број | Број земљишта (парцеле) | ОЗНАКА НЕКРЕТНИНА | ПОВРШИНА ha | a | m² | ПРИМЈЕДБА |
|---|---|---|---|---|---|---|
| 1. | 600/44 | непродно стамбена зграда у ул. Карла Рајца бр. 66 | | 1 | 63 | |
| 2. | 600/45 | непродно стамбена зграда у ул. Карла Рајца бр. 56 | | 1 | 63 | |
| 3. | 600/46 | непродно стамбена зграда у ул. Карла Рајца бр. 64 | | 1 | 63 | |
| 4. | 600/47 | непродно стамбена зграда у ул. Карла Рајца бр. 54 | | 1 | 63 | |
| 5. | 600/48 | непродно стамбена зграда у ул. Карла Рајца бр. 62 | | 1 | 63 | |
| 6. | 600/49 | непродно стамбена зграда у ул. Карла Рајца бр. 52 | | 1 | 63 | |
| 7. | 600/50 | непродно стамбена зграда у ул. Карла Рајца бр. 60 | | 1 | 63 | |
| 8. | 600/51 | непродно стамбена зграда у ул. Карла Рајца бр. 50 | | 1 | 63 | |
| 9 | 600/64 | непродно дворište у ул. Карла Рајца | | | 89 | |
| | | остале парцеле испуштене као непотребне | | | | |

## Б. ВЛАСНИЧКИ ЛИСТ

| Редни број | УПИСИ | ПРИМЈЕДБА |
|---|---|---|
| | Земљиште уписано у А. листу укњижено је као: | |
| | Општенародна имовина Министарство народне одбране 1/1 | |
| | | |
| | | |
| | | |
| | | |
| | | |
| | | |
| | | |

## Ц. ТЕРЕТНИ ЛИСТ

Број зк. улошка 3520

| Редни број | УПИСИ | Износ КМ | Примједба |
|---|---|---|---|
| | без терета | | |

ОСНОВНИ СУД У БАЊОЈ ЛУЦИ
ЗЕМЉИШНО КЊИЖНА КАНЦЕЛАРИЈА
Дана 12.11. 20 0г
Референт

Такса наплаћена по одлуци о Судским таксама ("Сл. гласник", број ..... / .....) по Тарифном броју .....

у износу од КМ ..... наплаћено и поништено по поднеску.

ІЖНИ ИЗВАДАК

Нар. бр. 29037/09

Катастарска општина Бања Лука Број зк. улошка 2645

## А. ПОПИСНИ ЛИСТ

| Редни број | Број земљишта (парцеле) | ОЗНАКА НЕКРЕТНИНА | ПОВРШИНА | | | ПРИМЈЕДБА |
|---|---|---|---|---|---|---|
| | | | ha | a | m² | |
| 1. | 710/5 | пашњак. Пут' | | 4 | 50 | |
| 2. | 710/6 | пашњак. Бањалучко поље' | | 30 | 88 | |
| 3. | 710/3 | пашњак. Бањалучко поље' | | 6 | 58 | |
| | | Остале парцеле изузете | | | | |

## 2. Одјељак

| Редни број | УПИСИ | ПРИМЈЕДБА |
|---|---|---|
| | | |
| | | |
| | | |
| | | |
| | | |
| | | |
| | | |
| | | |
| | | |
| | | |
| | | |
| | | |
| | | |
| | | |
| | | |
| | | |
| | | |
| | | |
| | | |
| | | |
| | | |
| | | |
| | | |
| | | |
| | | |

## Б. СОПСТВЕНИ ЛИСТ

Број зк. улошка 2645

| Редни број | УПИСИ | ПРИМЈЕДБА |
|---|---|---|
| | Невретлине описане у А листу уклоњене су лаб. | |
| 1. | Државна својина РС, са 1/1 Орган ростоматоша невретлина у А листу је. | |
| 2. | Влада Републике Српске Орган управљања невретлина у А листу је. | |
| 3. | Министарство одбране Републике Српске Напомена: Код З.Л.Л. запрљен је предмет бр. Зк: 3512/04, који се односи на уговор између Града Бања Лука и Министарства одбране и унутрашњих послова, а који није проведен у з. мњиги. | |

## Ц. ТЕРЕТНИ ЛИСТ

Број зк. улошка 2645

| Редни број | УПИСИ | | ПРИМЈЕДБА |
|---|---|---|---|
| | Без терета | | |

ОСНОВНИ СУД У БАЊОЈ ЛУЦИ
ЗЕМЉИШНО КЊИЖНА КАНЦЕЛАРИЈА
Дана 13.11. 2008
Референт:

**Република Српска**
**Републичка управа за геодетске**
**и имовинско-правне послове**
**Бања Лука**

**ПОДРУЧНА ЈЕДИНИЦА**
**Б А Њ А Л У К А**

Општина: БАЊА ЛУКА
Катастарски срез: БАЊАЛУЧКИ СРЕЗ
Катастарска општина: БАЊА ЛУКА 6
Број: 21.11-952.1-1-17866/2009
Датум: 1. 12. 2009

На основу члана 10. став 1. Закона о одржавању премјера и катастра земљишта ("Службени гласник Републике Српске", број 19/96), на захтјев

из ,

издаје се

# ПОСЈЕДОВНИ ЛИСТ - ПРЕПИС
## број: 1523 / 5

**Подаци о посједнику на земљишту**

| Матични број | Индикације посједника | Сједиште или пребивалиште и адреса | Дио посједа |
|---|---|---|---|
| 0000001040251 | УНИВЕРЗИТЕТ БАЊА ЛУКА<br>КОРИСНИК ДС | Б.ЛУКА,ТРГ СР.ВЛАДАРА 2/2 | 1/1 |

**Подаци о земљишту**

| Блок | Број парцеле основни | Број парцеле подброј | План Скица | Потес Култура | Класа | Површина м2 | Приход | СП Попис | Примједба |
|---|---|---|---|---|---|---|---|---|---|
| | 1623 | 4 | 020<br>020 | УНИВЕРЗИТЕТ<br>економско двориште | | 191573 | .00 | 137/ 2008<br>1523 | |
| | | 1 | | привредна зграда | | 20935 | .00 | 137/ 2008<br>1523 | |
| | | 5 | 020<br>020 | УНИВЕРЗИТЕТ<br>економско двориште | | 51276 | .00 | 136/ 2008<br>1523 | |
| | | 1 | | привредна зграда | | 308 | .00 | 136/ 2008<br>1523 | |
| | | 6 | 020<br>020 | МЛ. СТОЈАНОВИЋА<br>остало неплодно земљ. | | 9725 | .00 | 136/ 2008<br>1523 | |
| | | | | | | 273817 | .00 | | |

Накнада је ослобођена на основу члана 7. Закона о накнадама за коришћење података премјера и катастра некретнина и вршење услуга у области премјера и катастра некретнина ("Службени гласник РС", бр. 19/96).

Шеф подручне јединице:

Александар Деурић

**РЕПУБЛИЧКА УПРАВА ЗА ГЕОДЕТСКЕ И ИМОВИНСКО-ПРАВНЕ ПОСЛОВЕ**

Подручна јединица: Б.ЛУКА

Катастарска општина: Б.ЛУКА VI 24

Број плана: БАЊАЛУКА 85 ; 86

# КОПИЈА КАТАСТАРСКОГ ПЛАНА

Размјера 1: 1000 (2500)

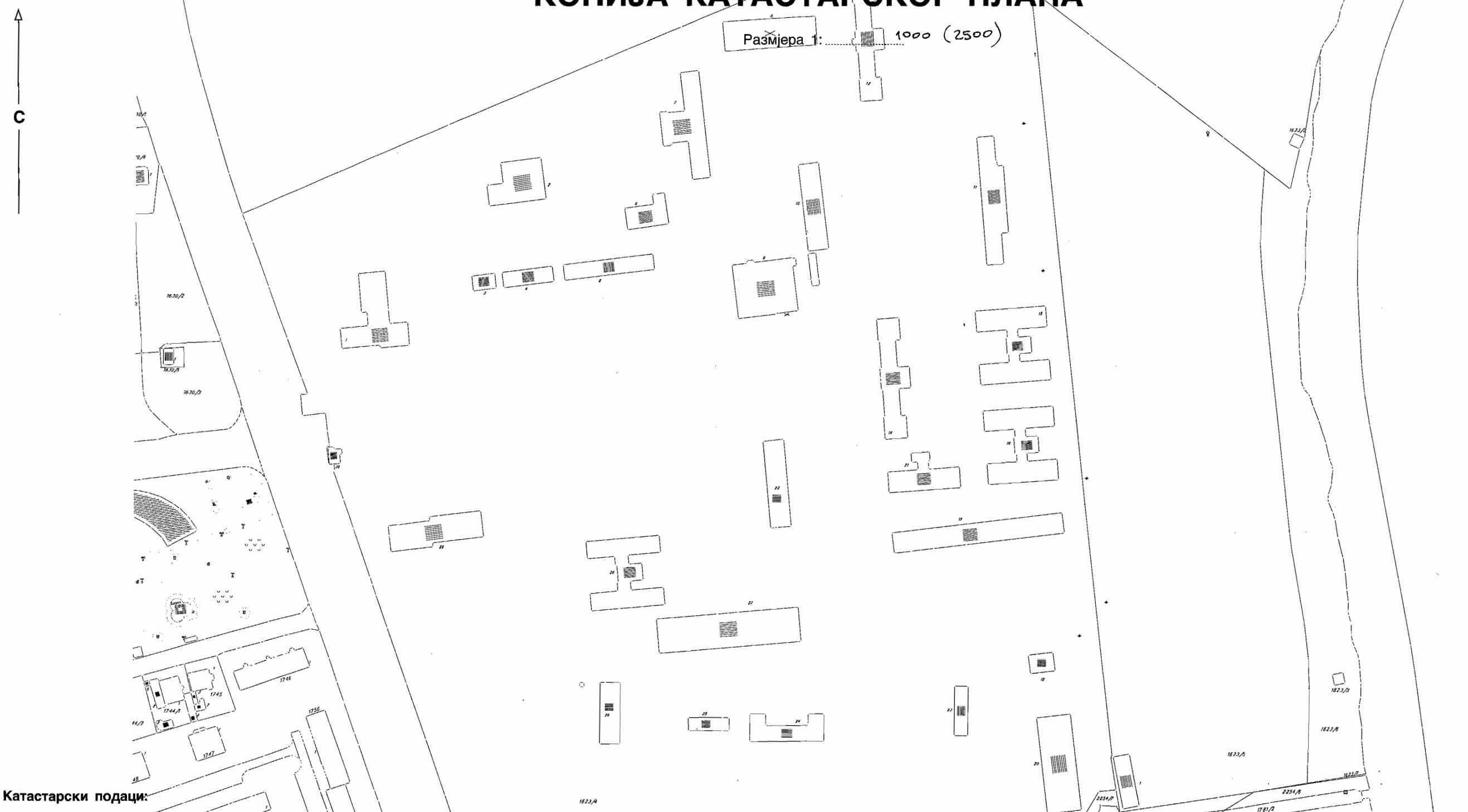


**Катастарски подаци:**

| Број посједовног листа | Број парцеле | | Култура и класа | м² | Посједник |
|---|---|---|---|---|---|
| | Нови премјер | Стари премјер | | | |
| | | | | | |
| | | | | | |
| | | | | | |
| | | | | | |
| | дио 1623/4 | 710/17 | | | |
| | 1623/5 | 710/21 | | | |
| | 1623/6 | 710/22 | | | |

Мјесто и датум: Б.ЛУКА 01.12.2009

Израдио:

Овјерава:

РЕПУБЛИКА СРБСКА РЕПУБЛИЧКА УПРАВА ЗА ГЕОДЕТСКЕ И ИМОВИНСКО-ПРАВНЕ ПОСЛОВЕ ПОДРУЧНА ЈЕДИНИЦА БАЊА ЛУКА

BOSNA I HERCEGOVINA
REPUBLIKA SRPSKA
OSNOVNI SUD BANJALUKA
ZEMLJIŠNOKNJIŽNI URED/KANCELARIJA
01.10.2009

Politička općina/opština: **BANJALUKA**
Katastarska općina/opština: **SP_BANJALUKA**

NAR I RZ BROJ: 24448/0
ZK uložak: **5374**

# Zemljišnoknjižni izvadak

## A

### Popisni list

| Rbr | Broj zemljišta (parcele) | OZNAKA NEKRETNINA | Površina ha | a | m² | Primjedba |
|---|---|---|---|---|---|---|
| 1. | 710/21 | NjIVA Kasarna Vrbas;<br>njiva 0005 17 46 | 0005 | 17 | 46 | Dana 08.08.2009 god. preuzeto iz Z.K. ul. br. 14074 iz K.O. Banjaluka. |
| 2. | 710/22 | NjIVA Kasarna Vrbas;<br>njiva ---- 95 90 | ---- | 95 | 90 | Dana 08.08.2009 god. preuzeto iz Z.K. ul. br. 14074 iz K.O. Banjaluka |
| 3. | 710/17 | UNIVERZITET PRIVREDNE ZGRADE I EK. DVORIŠTE - Medicinski Fakultet-stomatologija-broj 1 -Medicinski fakultet-stomatologija-broj 2 - Kotlovnica-objekat br.6 -Administrativna zgrada-objekat br.7 - Poljoprivredni fakultet-laboratorije-objekat br.8 -Restoran-objekat br.9 - Filozofski fakultet-objekat br.11 -Poljoprivredni fakultet br.12(objekat) - Akademija umjetnosti-objekat br.14 -Akademija umjetnosti-objekat br.15 - Zgrada za smještaj studenata-objekat br.16 -Arhitektonsko-građevinski i Fakultet fiz.kult.-objekat 27 -Zgrada za smještaj studenata-objekat br.28 - Paviljon za studente i profesore-objekat br.29 -Portirnica-objekat br.30 - Spomen soba Univerziteta-objekat br.3 -Administrativna zgrada SARNET RS-objekat br.4 - Zgrada za smještaj profesora objekat br.5 -Filozofski fakultet-objekat br.10 -Arhitektonsko građ. Fakultet-objekat 22;<br>NIJE UPISANO 0016 81 50 | 0016 | 81 | 50 | Dana 08.08.2009 god. preuzeto iz Z.K. ul. br. 14074 iz K.O. Banjaluka. |

## B

### Vlasnički list

| Rbr | UPIS | Primjedba |
|---|---|---|
| 1. | Udio: 1/1 Tip:Prava svojine<br>DRŽAVNA SVOJINA RS, Adresa: ;<br>JMB: null<br>Pr.24.03.2006.g. Dn:1530/2006<br>Na osnovu uredbe o pribavljanju, raspolaganju upravljanju i korišćenju nepokretne imovine za potrebe odbrane Republike Srpske (Sl.glasnik RS br.19 od 15.juna 1997. godine) ukonjižuje se pravo svojine na nekretnine u A listu, u korist:<br>DRŽAVNE SVOJINE RS sa 1/1 | Dana 08.08.2009 god preuzeto iz Z.K. ul. br 14074 iz K.O. Banjaluka. |

## C